





Le site de la centrale nucléaire Fukushima n°1 (Fukushima Daiichi)


 Périètre de la centrale nucléaire Fukushima n°1
6 réacteurs mis en service entre 1971 et 1979


Prévision de la hauteur des tsunامي au niveau des réacteurs :
1m~2m, maximum : 2m~4m. Source : Carte de Prévention des Risques de la commune de Ôkuma, 2007 (大熊町防災マップ平成19年)

-  Zone d'altitude inférieure à 10m (théoriquement inondée/endommagée par le tsunami du 11/3/11)
-  Agglomération / bâti dense

Futaba (6 889 hab.) Commune (chô) et population en 2010

  Groupe scolaire / Mairie (zone refuge)

 80m Altitude / point coté

 N

0 5 km

Source fonds de carte topographique (25000e) : Japan Map Center (日本地図センター)